

KRŚ.7021.16.4.2020

2020 612,  
RU .....Nr .....

Polecenie wykonania  
Nr 819/2020  
z dnia 8.10 2020 roku

Gmina Pułtusk, reprezentowana przez **Wojciecha Gregorczyka – Burmistrza Miasta Pułtusk**, zwana w dalszej części **POWIERZAJĄCYM**, powierza **Pułtuskiemu Przedsiębiorstwu Usług Komunalnych Sp. z o. o.** z siedzibą przy ul. Staszica 35, 06-100 Pułtusk, wpisanemu do Krajowego Rejestru Sądowego prowadzonego przez Sad Rejonowy dla m.st. Warszawy w Warszawie, XIV Wydział Gospodarczy KRS pod numerem 0000307547 reprezentowanemu przez:  
**Kamila Szczepańskiego - Prezesa Zarządu,**  
**Damiana Szewczyka – Członka Zarządu,**  
zwanemu w dalszej części **„PRZYJMUJĄCYM ZADANIE”** własne polegające na oczyszczaniu terenów Gminy Pułtusk.

§ 1

1. „PRZYJMUJĄCY ZADANIE” będzie wykonywał przedmiot powierzenia w okresie do **31.12.2020 r.**
2. W okresie od dnia 01.10.2020 roku do dnia zawarcia polecenia wykonania prace polegające na oczyszczaniu terenów Gminy Pułtusk odbywały się na warunkach takich jak zawarte w niniejszym poleceniu wykonania za porozumieniem stron.

§ 2

- Zakres robót do wykonania obejmuje oczyszczanie terenów Gminy Pułtusk, polegające na:
1. sprzątaniu terenów gminy (zamiataniu chodników zbieraniu i unieszkodliwianiu zanieczyszczeń stałych oraz usuwanie z krawężników i chodników rosnącej na nich trawy), o lokalizacji i częstotliwości sprzątania określonych w wykazie stanowiącym załącznik do polecenia wykonania,
  2. oczyszczaniu koszy ulicznych i utrzymaniu tych koszy w odpowiednim stanie sanitarnym, wraz ze sprzątnięciem miejsc wokół koszy,
  3. utrzymaniu porządku i czystości (w sezonie zimowym odśnieżanie) na przystankach komunikacji autobusowej na terenie gminy,
  4. utrzymaniu chodników w okresie zimowym wraz z zabezpieczeniem piasku oraz zwalczaniu gołoledzi,
  5. odbiorze i unieszkodliwianiu odpadów powstałych przy pracach wymienionych w punktach 1-4.

§ 3

1. Za wykonanie przedmiotu polecenia, w okresie wymienionym w § 1, pkt. 1 „PRZYJMUJĄCY ZADANIE” otrzyma wynagrodzenie w kwocie **153 090,00 zł brutto** (słownie: sto pięćdziesiąt trzy tysiące dziewięćdziesiąt złotych) tj. **51 030,00 zł brutto** miesięcznie (słownie: pięćdziesiąt jeden tysięcy trzydzieści złotych).
2. Wynagrodzenie płatne będzie na rachunek „PRZYJMUJĄCEGO ZADANIE” nr 10 1240 5309 1111 0010 1627 5172 w terminie 30 dni od daty przedłożenia faktury z wykazem wykonanych robót oraz protokołem ich odbioru.

*H. Gregorczyk* *[signature]*



§ 4

Zmiany polecenia wykonania wymagają formy pisemnej pod rygorem nieważności.

§ 5

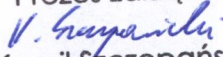
Polecenie wykonania sporządza się w trzech jednobrzmiących egzemplarzach, dwa dla Powierzającego i jeden egzemplarz dla Przyjmującego.

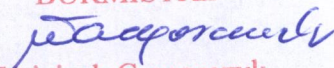
Sporządził: Barbara Godlewska




**PRZYJMUJĄCY ZADANIE**


**POWIERZAJĄCY:**


Prezes zarządu  
  
Kamil Szczepański

**BURMISTRZ**  
  
Wojciech Gregorczyk

Członek Zarządu  
  
Damian Szewczyk

Kontrasygnała  
**SKARBNIK MIASTA**  
mgr Teresa Turcek



**p. o. Kierownika**  
**Referatu Gospodarki Komunalnej,**  
**Rolnictwa i Ochrony Środowiska**  
mgr inż. Jolanta Zygmuntowicz  


Kancelaria Radcy Prawnego  
Jacek Nieścior w Pułtusk

**Dominik Pogorzelski**  
prawnik  




KRS.7021.16.4.2020

Załącznik do polecenia wykonania

Nr KRS.7021.16.4.2020 z dnia .....8.10.2020 r.

	Lokalizacja	Nr działki
Tereny miejskie – sprzątanie trzy razy w tygodniu opcjonalnie w przypadku interwencji		
1.	Ratusz – schody wraz z terenem przed wejściem do Ratusza(od kwietników do schodów)	14-261/1

	Lokalizacja	Nr działki
Tereny miejskie – sprzątanie raz w tygodniu opcjonalnie w przypadku interwencji		
1.	Ratusz-teren wokół Ratusza	14-261/1
2.	Rynek – teren pomiędzy Ratuszem, a Magdalenką	14-261/1
3.	ul. Świętojańska	14-167/1
4.	Benedyktyńska -most i chodnik do ul. 3 Maja (obydwie strony)	14-103; 14-91
5.	Chodnik pomiędzy mostem Świętojańskim, a Domem Rzemiosła	14-140/5
6.	Chodnik pomiędzy mostem Świętojańskim, a kinem Narew	14-101/4
7.	Chodnik od mostu Benedyktyńskiego do przepompowni	14-166
8.	ul. Staszica - chodnik od ul. Świętojańskiej do ul. Gajkowicza po stronie kanału	14-168
9.	Chodnik wokół Parku Narutowicza (3 Maja, Benedyktyńska, Baltazara)	13-118/1; 14-82; 14-91
10.	Most na ul. Rybitew i Wspólnej	14-103
11.	Schody 3 Maja 21 do ul. Żwirki i Wigury	13-96/3
12.	Plac i chodniki od ul. 3 Maja do ul. Żwirki i Wigury (koło stacji trafo)	13-97/1
13.	Schody z ul. Żwirki i Wigury do ul. Traugutta	13-91
14.	Schody ul. Glinki (przy Polmozbycie)	13-108
15.	Chodnik ul. 3 Maja (od szpitala do pogotowia)	13-118/1
16.	Chodnik wokół Placu Piłsudskiego	14-244; 14-272; 14-219/1
17.	Chodnik ul. Daszyńskiego (od Daszyńskiego nr 8 do budynku nr 16)	19-79/2
18.	Schody na osiedle Skarpa (vis a vis PKS), chodniki, od schodów do ul. Widok	14-44/12
19.	Chodnik przy ul. Traugutta (od bazy PKS w górę)	13-119/6
20.	Chodnik wokół pomnika przy ul. Daszyńskiego	20-24
21.	Teren wokół budynku Gminy przy ul. Staszica	14-242/5
22.	Dolne chodniki wzdłuż kanału (ul. Staszica i ul. Nadwodna do ul. Benedyktyńskiej)	20-1/6
23.	Chodnik przy ul. Daszyńskiego (przy sklepie Stokrotka)	20-20
24.	Chodnik ul. II Wygon	10-324/1
25.	Chodnik i teren przy ul. Kolejowej (od bud. Łatyfowicza do ul. Jana Pawła II)	19-22/14
26.	Chodnik skrzyżowanie ul. Mickiewicza i ul. Kolejowa (Suski – sprzątanie zastępcze)	13-122/42
27.	Chodnik od ul. 17 Sierpnia 4 do ul. 11 Listopada	13-41/1
28.	Chodnik i trawnik przy ul. Sportowej (za Wykowskim)	20-55/2
29.	Chodnik przy ul. Nowy Rynek	20-44
30.	Teren wzdłuż ogrodzenia stadionu miejskiego od strony ul. Sportowej do ul. Sukienniczej	20-55/5
31.	Teren gminy za budynkiem ul. Piotra Skargi 23/29 Parking oraz pobocze przy drodze asfaltowej oraz pas zieleni wzdłuż drogi	14-218/7

*K. Gucyński*



	żwirowej, równoległej do ulicy asfaltowej.	14-243
32.	Park Piłsudskiego	20-61/2; 20-61/1; 20-62/4
33.	Park przy ul. Solnej (przystań)	20-53
34.	ul. Solna - plac, trawniki	29-452
35.	Teren boiska na os. „Wyszkowska”	10-351/3; 14-69
36.	pobocza dróg przy Wygonie I i II	19-79/2
37.	ul. Daszyńskiego - chodnik i pobocze od myjni do Staży Pożarnej	14-90/2
38.	Parking ul. Benedyktyńska róg Baltazara	20-24; 20-44
39.	Przystanki autobusowe na terenie gminy oraz przystanek przy ul. Nowy Rynek (Powiatowy Urząd Pracy)	19-79/2
40.	Skarpa i tereny przyległe od ul. Warszawskiej w kierunku ul. Pod Wróblem oraz teren wzdłuż ul. Pod Wróblem	14-268; 21-2/1
41.	ul. Gajkowicza	
Tereny miejskie - sprzątanie dwa razy w miesiącu,		
42.	Chodnik przy ul. Daszyńskiego do ul. Nasielskiej (od strony Osiedla Skarpa)	24-53/6
43.	ul. Mickiewicza teren za PEC-em a blokiem ul. Pana Tadeusza 1	12-65/106
44.	Skarpa przy ul. Mickiewicza	19-15/1
45.	chodnik ul. Przechodnia, Stare Miasto, Solna, Panny Marii(chodnik wokół nieruchomości dawnej kotłowni kontenerowej)	20-1478/2
46.	chodnik przy ul. Mickiewicza PEC	12-71/24
47.	ul. Kolejowa - wąwóz pomiędzy Skarpą Dolną a Skarpą Górną	14-269
48.	skarpa kanału od mostu dla pieszych do śluzy	14-219/1
49.	chodnik przy al. Polonii 16 *	10-252/1
50.	Plac przy ul. Sienkiewicza	13-113; 13-115
51.	Skarpa przy ul. Żwirki i Wigury	21-143
52.	ul. Nadnarwiańska - pobocza	20-42/4
53.	ul. Przechodnia - plac przy Archiwum Państwowym	5-3/4
54.	pobocza drogi od dawnej przepompowni do Ogródków działkowych (droga żwirowa)	5-1
55.	ul. Wspólna (od nieruchomości P. Grabe do mostu Wygon II)	10-351/3
56.	ul. Baltazara - pobocza (od nieruchomości P. Kamińskiego do ul. Sienkiewicza)	10-254/1
57.	chodnik i park przy ul. Kościuszki (vis a vis I cementarza)	14-104/2
58.	teren wzdłuż kanałów (za domem Parafialnym, Gimnazjum Nr I, Zespołu Szkół)	114-112/1
59.	ul. Młodzieżowa wraz z poboczem	10-352/2; 10-252/4
60.	Teren wokół Domu Pogrzebowego oraz parking przy ul. Baltazara	20-26/1
61.	ul. Reformacka - teren pomiędzy ul. Nowy Rynek a ul. Stare Miasto	20-58/4; 20-58/14
62.	ul. Sukiennicza teren za działkami prywatnymi (doraźnie)	20-52
63.	chodnik przy ul. Wyszkowskiej od ul. Daszyńskiego do stacji paliw Aran i od stacji paliw Aran w kierunku mostu Wyszkowskiego	
* oczyszczanie zastępcze		

*K. Gajkowski*